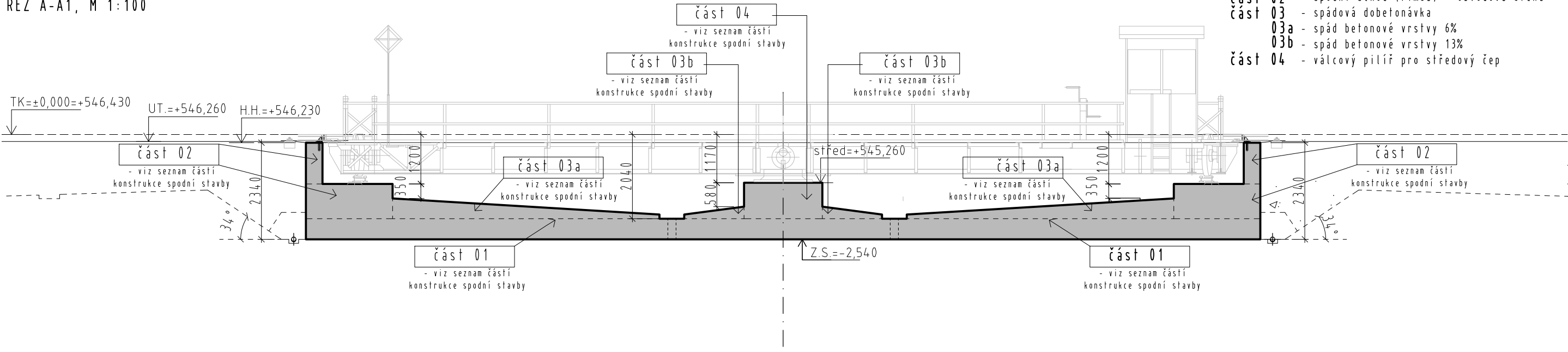


TOČNA Ø22,14M - SPODNÍ STAVBA

ŘEZ A-A1, M 1:100

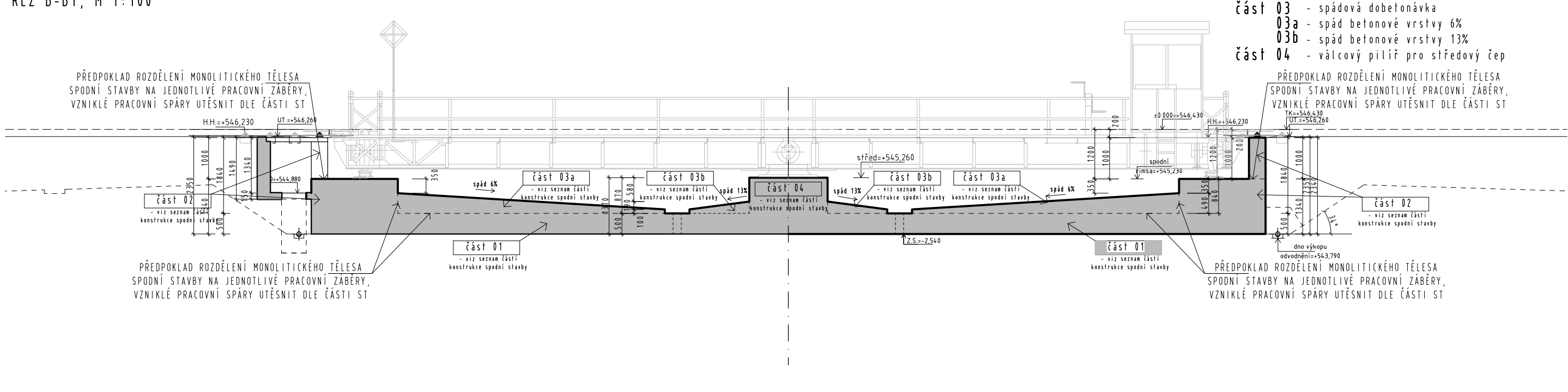


SEZNAM ČÁSTÍ KONSTRUKCE SPODNÍ STAVBY

- část 01 - spodní deska tl.500mm, r=11 580mm
- část 02 - spodní schod (řimsa) + obvodová stěna
- část 03 - spádová dobetonávka
 - 03a - spád betonové vrstvy 6%
 - 03b - spád betonové vrstvy 13%
- část 04 - válcový pilíř pro středový čep

TOČNA Ø22,14M - SPODNÍ STAVBA

ŘEZ B-B1, M 1:100



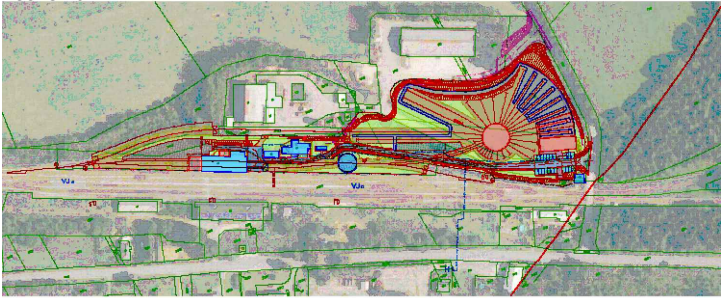
SEZNAM ČÁSTÍ KONSTRUKCE SPODNÍ STAVBY

- část 01 - spodní deska tl.500mm, r=11 580mm
- část 02 - spodní schod (řimsa) + obvodová stěna
- část 03 - spádová dobetonávka
 - 03a - spád betonové vrstvy 6%
 - 03b - spád betonové vrstvy 13%
- část 04 - válcový pilíř pro středový čep

Souřadnicový systém JTSK, Výškový systém B. p.v., ±0,000 = 544,030 m.n.m.

Jiná ověření: Paré:



Orientační schéma:



Razítko oprávněné osoby:

Revize:	Datum:	Popis:	Kontroloval:
00	25.02.2024	Dokumentace pro provádění stavby	Ing. Tomáš Koblása

Stavebník / investor	Pardubický kraj
Adresa:	Komenského náměstí 125, 532 11 Pardubice
Zástupce investora:	JUDr. Martin Netolický, Ph.D., hejtman
Adresa:	-

Zhotovitel díla:	Prodin a.s.		 <div>PRODIN SKUPINA VENTIO</div>
Adresa:	K Vápence 2745, Pardubice 530 02		
Kontakt:	T: +420 466 055 111 E: info@prodin.cz		
Zhotovitel části / objektu:	Prodin a.s.		 <div>PRODIN SKUPINA VENTIO</div>
Adresa:	K Vápence 2745, Pardubice 530 02		
Kontakt:	T: +420 466 055 111 E: info@prodin.cz		
Hlavní projektant (HIP):	Ing. Petr Prchal	Specialista:	Ing. Tomáš Koblása

Název stavby / akce:	Areal železničního depa v Dolní Lipce	Označení investora: OR-22-24401
Adresa stavby:	obec Dolní Lipka	Zakázka: 31/22/242.208
Název části:	Dokumentace stavebního objektu	Označení části: SO08-D.1.1.
Název objektu / dílčí části:	SO 08 TOČNA pr. 22,14 m	Označení objektu / komplexu: SO 08
Název přílohy:	ŘEZ A-A1 TĚLESEM TOČNY, M 1:100	Číslo přílohy:
Název dílčí části přílohy:	ŘEZ B-B1 TĚLESEM TOČNY, M 1:100	b-003
Odpovědný projektant:	Zpracovatel přílohy: Ing. Petr Prchal	Měřítko: 1:100 Formáty: 03 x A4
Kraj:	Katastrální území: Pardubický Dolní Lipka [629588]	TUDU:
Označení investora:	Stupeň dokumentace:	Část:
		Objekt:
		Podobjekt:
		Příloha:
		Revize: